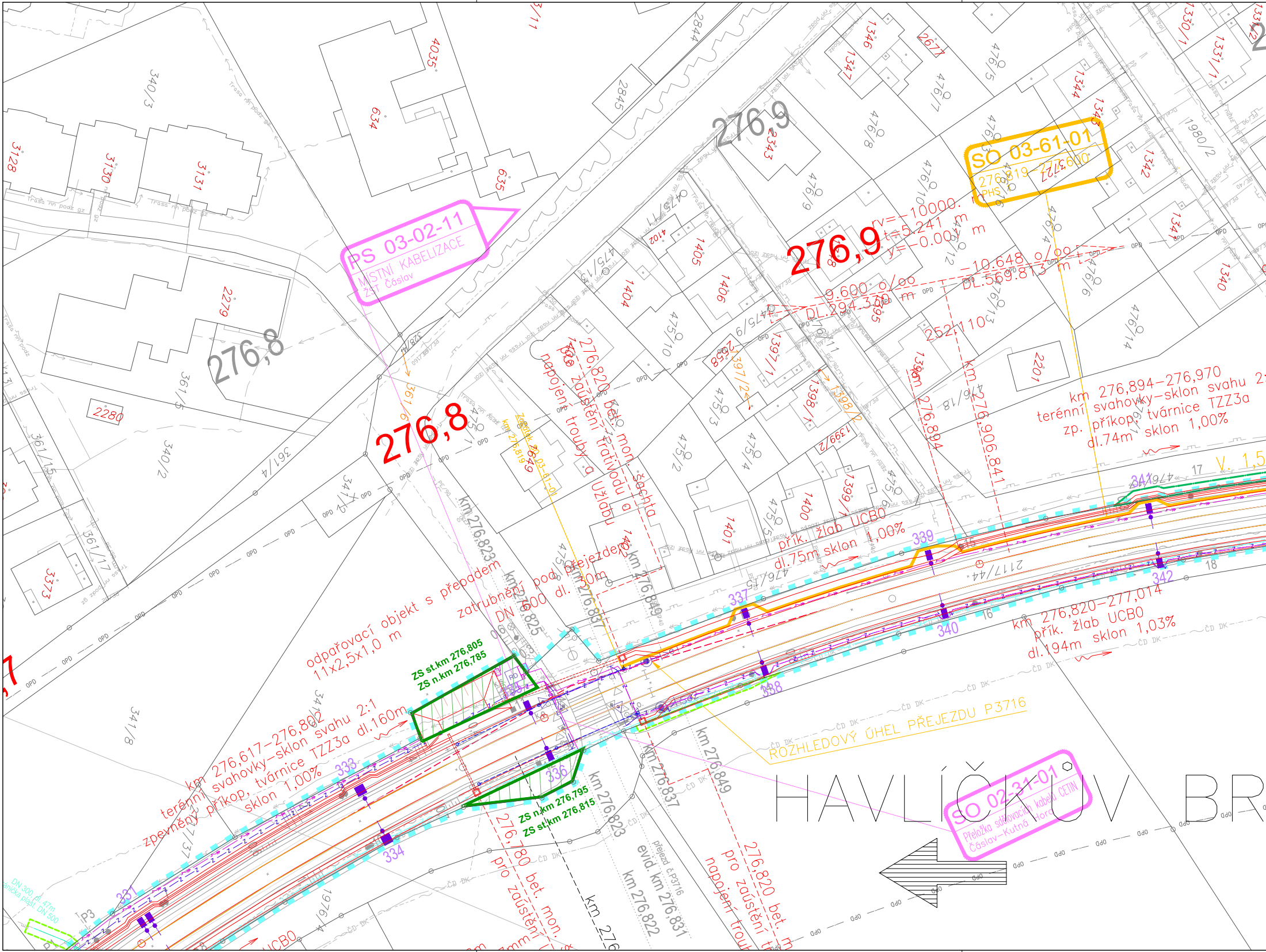

276,8
276,9
PS 03-02-11
MÍSTNÍ KABELIZACE
ŽST Čáslav
SO 03-61-01
276,819-277,600
PHS
rv=-10000. m
t=5.241 m
y=-0.001 m
-9.600 o/oo
DL.294.330 m
-10.648 o/oo
DL.569.813 m
252.110
km 276,894
km 276,906.841
km 276,894-276,970
terénní svahovky-sklon svahu 2:1
zp. příkop, tvárnice TZZ3a
dl.74m sklon 1,00%
V. 1,5
přík. žlab UCB0
dl.75m sklon 1,00%
276,820 bet. mon. šachta
pro zaústění trativodu a
napojení trouby a Uzlabu
km 276,820-277,014
přík. žlab UCB0
dl.194m sklon 1,03%
odpařovací objekt s přepadem
11x2,5x1,0 m
zatrubnění pod přejezdem
DN 600 dl. 30m
ZS st.km 276,805
ZS n.km 276,785
ZS n.km 276,795
ZS st.km 276,815
km 276,617-276,802
terénní svahovky-sklon svahu 2:1
zpevněný příkop, tvárnice TZZ3a dl.160m
sklon 1,00%
km 276,823
km 276,825
km 276,837
km 276,849
276,780 bet. mon.
pro zaústění
276,820 bet. m
pro zaústění
napojení troub
přejezd č.P3716
evid. km 276,831
km 276,822
ROZHLEDOVÝ ÚHEL PŘEJEZDU P3716
SO 02-31-01
Přeložka sdělovacích kabelů ČETIN
Čáslav-Kutná Hora
HAVLÍČKŮV BR
DN 300 dl. 47m
chránička plast. DN 500
331
333
334
335
336
337
338
339
340
341
342
16
17
18
P3
UCB0
km 276
4035
634
635
2844
2845
2343
340/3
3128
3130
3131
2279
2280
361/5
361/4
340/2
361/15
361/17
3373
341/8
341/7
1976/4
4102
1404
1405
1406
1400
1401
1397/1
1397/2
1398/1
1398/2
1399/1
1399/2
1346
1347
1344
1342
1341
1340
3727
2201
2677
1330/1
1331/1
1980/2
476/5
476/7
476/8
476/9
476/10
476/12
476/13
476/14
476/16
476/18
475/1
475/2
475/3
475/4
475/5
475/9
475/10
476/11
476/15
2117/44
OPD
ČD DK
OdO
Trasa nn podz

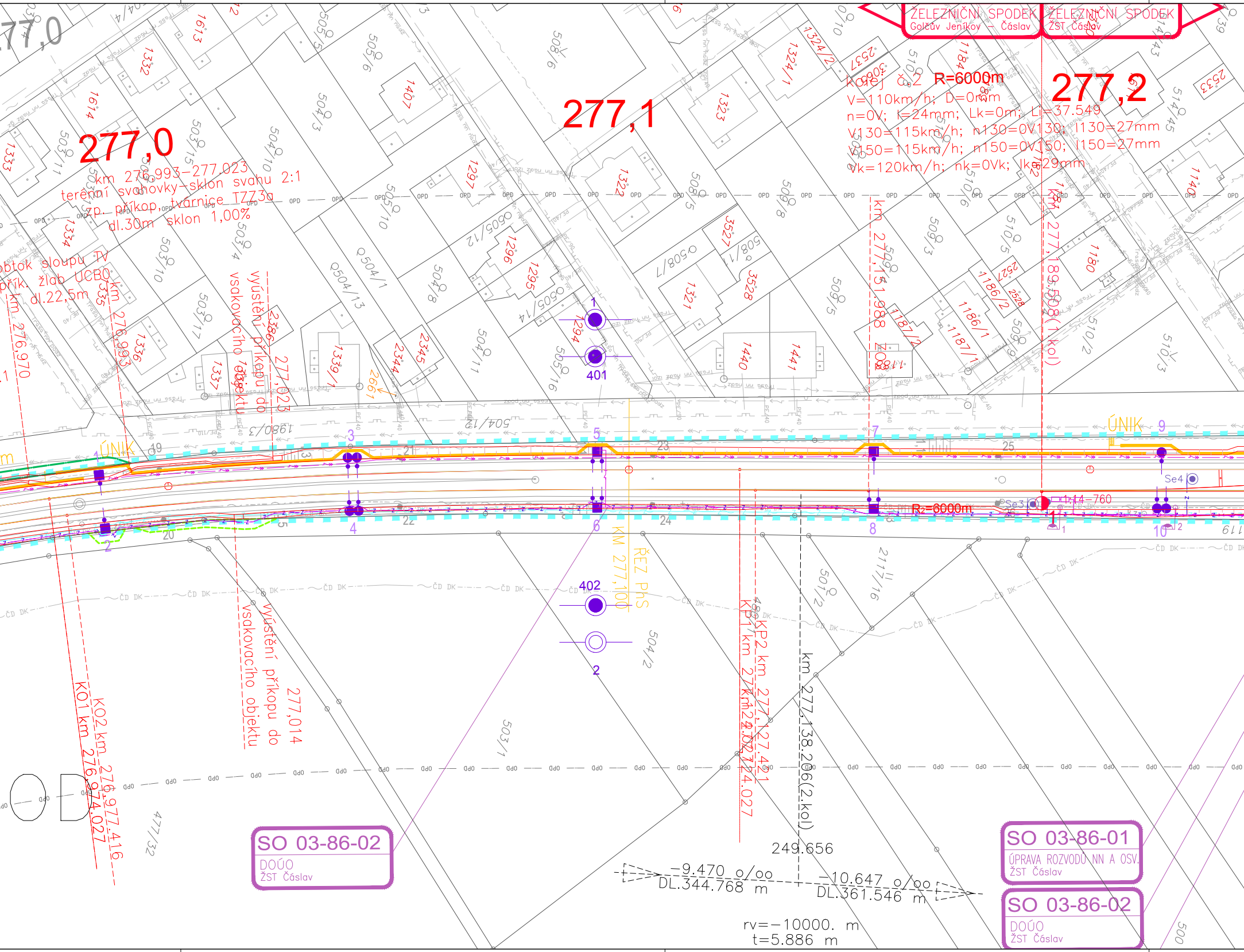
ŽELEZNIČNÍ SPODEK
Golčův Jeníkov – Čáslav
ŽELEZNIČNÍ SPODEK
ŽST Čáslav
277,0
277,1
277,2
km 276,993–277,023
terénní svahovky-sklon svahu 2:1
zp. příkop, tvárnice TZZ30
dl.30m sklon 1,00%
obtok sloupu TV
přík. žlab UCB0
dl.22,5m
km 276,970
km 276,993
vyústění příkopu do vsakovacího objektu
277,023
kolej č. 2 R=6000m
V=110km/h; D=0mm
n=0V; I=24mm; Lk=0m; Li=37.549
V130=115km/h; n130=0V130; I130=27mm
V150=115km/h; n150=0V150; I150=27mm
Vk=120km/h; nk=0Vk; Ik=29mm
km 277,131.988 Z08
km 277,189.508(1.kol)
ÚNIK
ÚNIK
401
402
Se4
Se3
14–760
R=6000m
KM 277,100
ŘEZ PhS
vyústění příkopu do vsakovacího objektu
277,014
KO2 km 276,977.416
KO1 km 276,974.027
KP2 km 277,127.421
KP1 km 277,124.027
km 277,138.206(2.kol)
249.656
–9.470 o/oo
DL.344.768 m
–10.647 o/oo
DL.361.546 m
rv=–10000. m
t=5.886 m
OPD
ČD DK
OdO
SO 03-86-02
DOÚO
ŽST Čáslav
SO 03-86-01
ÚPRAVA ROZVODŮ NN A OSV.
ŽST Čáslav
SO 03-86-02
DOÚO
ŽST Čáslav

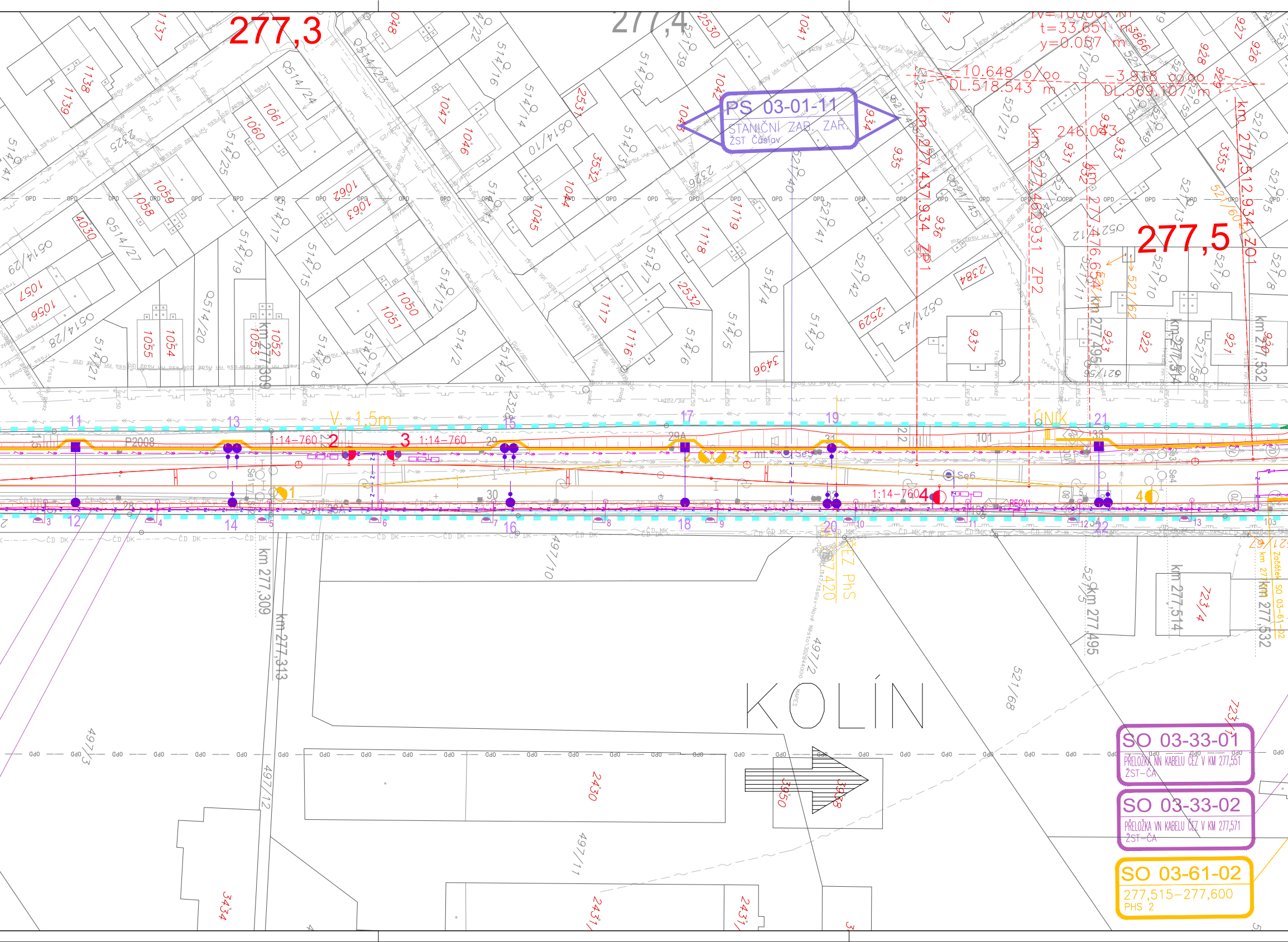
277,3
277,4
277,5
R=10000 m
t=33.651 m
y=0.057 m
-10.648 o/oo
DL.518.543 m
-3.918 o/oo
DL.369.107 m
246.043
PS 03-01-11
STANIČNÍ ZAB. ZAŘ.
ŽST Čáslav
km 277,437.934 ZP1
km 277,462.931 ZP2
km 277,476.654
km 277,512.934 ZO1
km 277,309
km 277,313
km 277,495
km 277,514
km 277,532
V. 1,5m
ÚNIK
1:14-760
1:14-760
1:14-760
P2008
ČEZ PhS
277,420
Začátek SO 03-61-02
KOLÍN
SO 03-33-01
PŘELOŽKA NN KABELU ČEZ V KM 277,551
ŽST-ČA
SO 03-33-02
PŘELOŽKA VN KABELU ČEZ V KM 277,571
ŽST-ČA
SO 03-61-02
277,515-277,600
PHS 2

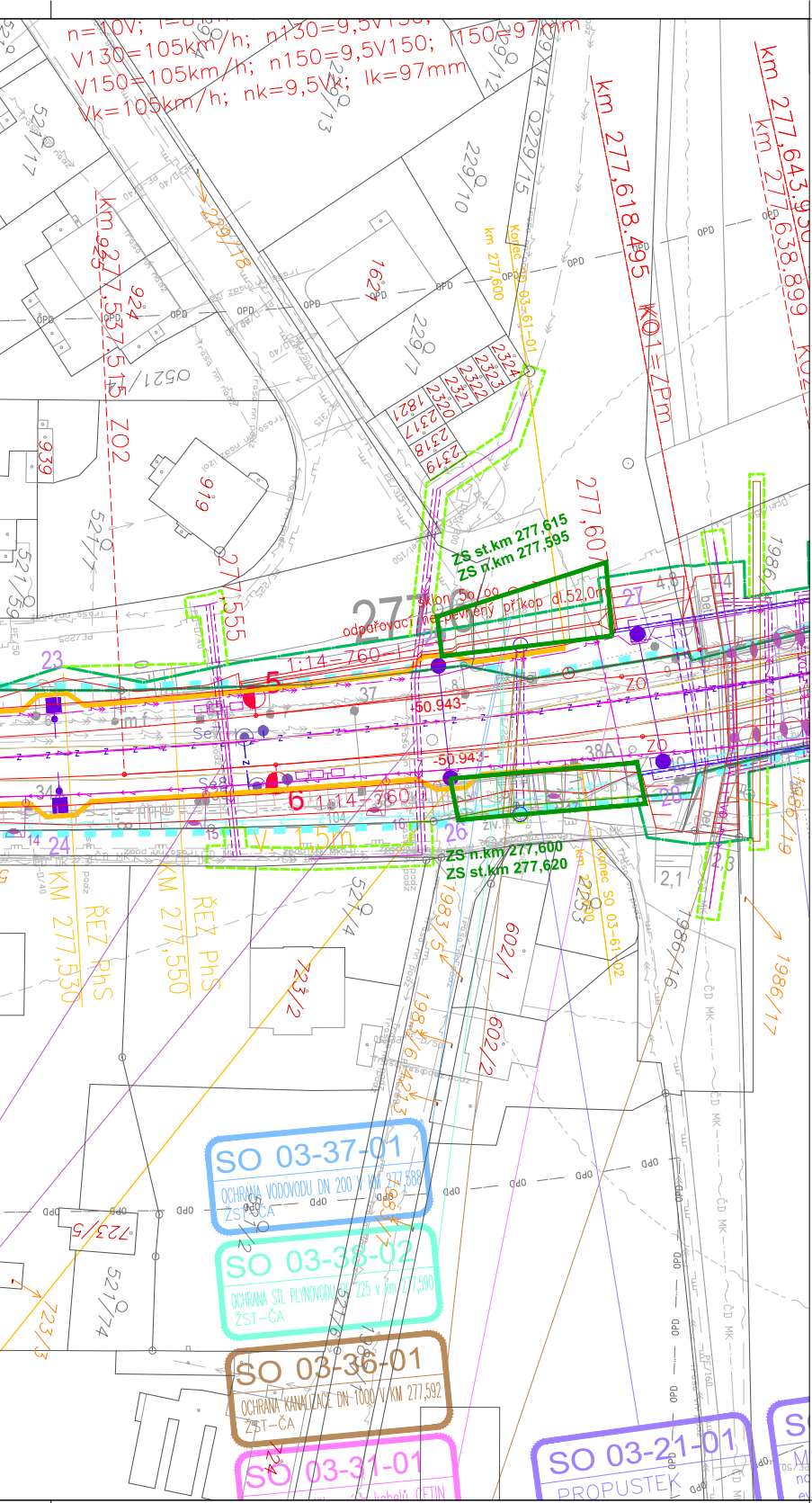
n=10V; V130=105km/h; n130=9,5V130; l130=97mm
V150=105km/h; n150=9,5V150; l150=97mm
Vk=105km/h; nk=9,5Vk; lk=97mm
km 277,618.495
km 277,643.950
km 277,638.899
KO1=ZPm
km 277,537.515 ZO2
km 277,600
Konec SO 03-61-01
ZS st.km 277,615
ZS n.km 277,595
odpařovací nezpevněný příkop dl.52,0m
1:14-760
1:14-760
50.943
-50.943
ZS n.km 277,600
ZS st.km 277,620
KM 277,530 ŘEZ PHS
KM 277,550 ŘEZ PhS
SO 03-37-01
OCHRANA VODOVODU DN 200 V KM 277,588 ŽST–ČA
SO 03-38-02
OCHRANA STL PLYNOVODU DN 225 V KM 277,590 ŽST–ČA
SO 03-36-01
OCHRANA KANALIZACE DN 1000 V KM 277,592 ŽST–ČA
SO 03-31-01
SO 03-21-01
PROPUSTEK
OPD
ČD MK

ČISTOPIS 06/2020

Změna:	Název změny:	Datum:	Provedl:	Podpis:

Investor, objednatel:

SPRÁVA ŽELEZNIC

Správa železnic, s. o.
Dlážděná 1003/7
110 00 Praha 1 - Nové Město

Korespondenční adresa:
Správa železnic, s. o.
Stavební správa západ
Sokolovská 278/1955
190 00 Praha 9

METROPROJEKT Praha a.s.
Argentinská 1621/36
170 00 Praha 7
gen. ředitel: Ing. David Krása
tel.: +420 296 154 105
www.metroprojekt.cz
info@metroprojekt.cz

METROPROJEKT

Souprava číslo:

HIP: Ing. Václav Křivánek
tel.: +420 296 154 330
Podpis:

Specialista profese: Ing. Ondřej Nesměrák
Podpis:

Stupeň: DUR

Název a účel díla:

Rekonstrukce žst. Čáslav

Zpracovatelské středisko: S-52
tel.: +420 296 154 349

Vedoucí střediska: Roman Dušek
Podpis: Dušek

Odpovědný projektant: Ing. RADA Marek
Podpis: Rada

Název části díla:

Stavební část — D.2
Inženýrské objekty — D.2.1
Protihlukové objekty — D.2.1.10
D.2.1.10.1

Vypracoval: Ing. RADA Marek
Podpis: Rada

Kontroloval: Ing. RADA Marek
Podpis: Rada

Skart. znak: V20/2041
Datum: 06/2020
Počet formátů: 14 x A4
Měřítko: 1:500

Název přílohy:

SO 03-61-01 Žst. Čáslav, PHS v km 276,819 - 277,600

SITUACE

IČD:	15	6759	05	01	10	01

Číslo desek.:

Číslo příl.: 01